

# РЕКИ PKS 2022



## Дорогие друзья!

В этом году мы посвятили корпоративный календарь «Российских коммунальных систем» самому ценному источнику питьевой воды в России - водным артериям, рекам и озерам. Подобно тому, как кровеносная система пронизывает человеческий организм, так и множество рек опоясывают территорию нашей страны, наполняя и питая ее.

Их важность трудно переоценить. Еще в древности люди основывали города и поселения на берегах рек, ведь водоемы давали им жизненно необходимую влагу и пищу, а также возможность передвижения и торговли. Реки и сегодня

снабжают российские города водой, только теперь посредником между водоемом и человеком выступает водоканал. Большинство из 12 предприятий «Российских коммунальных систем» использует поверхностные воды в качестве источника водоснабжения, очищая речную воду, превращая ее в питьевую и доставляя напрямую в квартиры и дома людей.

Календарь подчеркивает первозданную природную красоту наших рек. Надеемся, что он напомнит о необходимости бережного и ответственного отношения к воде для сохранения водной экосистемы России.

[www.roscomsys.ru](http://www.roscomsys.ru)

Скачать обои на рабочий стол, узнать больше о реках, познакомиться с предприятиями PKS можно здесь:





# СУРА

РЕКА



## ЯНВАРЬ

	ПН	ВТ	СР	ЧТ	ПТ	СБ	ВС
52	27	28	29	30	31	1	2
01	3	4	5	6	7	8	9
02	10	11	12	13	14	15	16
03	17	18	19	20	21	22	23
04	24	25	26	27	28	29	30
05	31	1	2	3	4	5	6

### Река Сура, Пенза

Сура — второй по водоносности правый приток Волги. На чувашском языке Сура — «большая река». Протекает по Пензенской, Ульяновской и Нижегородской областям, Мордовии, Марий Эл и Чувашии. Длина реки — 841 км, площадь бассейна — 67 500 км<sup>2</sup>.

Берёт начало на Приволжской возвышенности в Ульяновской области у села Сурские Вершины и течёт сначала на запад, затем в основном на север. В низовьях сплавная и судоходная. Используется для промышленного водоснабжения. Крупнейший город на Сура — Пенза. До XVI века по Сура проходила восточная граница Московского княжества. Сура славится живописными берегами, рыбалкой. В Сура нерестится карп, судак, щука. В прежние времена река была известна сурской стерлядью.



Российские коммунальные системы

Предприятие РКС в Пензе: ООО «Горводоканал». Клиенты - 500 тысяч человек. Численность сотрудников 1000 человек.



# ДАМУР



## ФЕВРАЛЬ

	пн	вт	ср	чт	пт	сб	вс
05	31	1	2	3	4	5	6
06	7	8	9	10	11	12	13
07	14	15	16	17	18	19	20
08	21	22	23	24	25	26	27
09	28	1	2	3	4	5	6

### Река Амур, Благовещенск

Амур на тунгусо-манчжурском языке – Дамур, «большая река», на монгольском – Хара-Мурэн, «чёрная вода», на китайском – Хэйлунцзян, «река чёрного дракона». Протекает по территории России и границе России и Китая. Длина — 2824 км (от слияния Шилки и Аргуни), площадь бассейна — 1 003 000 км<sup>2</sup>. Впадает в Охотское море или Японское море. Точно ответить на вопрос, куда впадает река, невозможно, споры по этому поводу не утихают до сих пор.

Освоение бассейна Амура началось в XVII в.: в 1643 г. из Якутска к югу отправилась экспедиция русского землепроходца Василия Даниловича Пояркова. Первые временные поселения русских возникли на берегах притока Амура – Зеи.




**Российские коммунальные системы**

Предприятие РКС в Благовещенске: ООО «Амурские коммунальные системы». Клиенты - 200 тысяч жителей. Численность персонала - 1200 человек



# Воронеж



## МАРТ

	ПН	ВТ	СР	ЧТ	ПТ	СБ	ВС
09	28	1	2	3	4	5	6
10	7	8	9	10	11	12	13
11	14	15	16	17	18	19	20
12	21	22	23	24	25	26	27
13	28	29	30	31	1	2	3

### Река Воронеж

Левый приток Дона. Протекает по территории Воронежской, Тамбовской и Липецкой областей. Длина — 342 км. Равнинная река. Образуется при слиянии Польного Воронежа и Лесного Воронежа.

Река Воронеж известна многим как родина первого в России военного флота — Азовского. Еще в 1694 году по приказу Петра Великого на ее водной глади появляется первая дамба. Другие знают этот поток как водоем, чуть не пересоший к 1967 году. Стране пришлось в срочном порядке рыть водохранилище-регулятор, ныне он находится южнее одноименного областного центра.



Российские коммунальные системы

В Воронеже работает инженеринговая компания ООО «PKC-Инжиниринг». Численность персонала — 100 человек.





# АПРЕЛЬ

	пн	вт	ср	чт	пт	сб	вс
13	28	29	30	31	1	<b>2</b>	<b>3</b>
14	4	5	6	7	8	<b>9</b>	<b>10</b>
15	11	12	13	14	15	<b>16</b>	<b>17</b>
16	18	19	20	21	22	<b>23</b>	<b>24</b>
17	25	26	27	28	29	<b>30</b>	<b>1</b>

## Река Обь, Нижневартовск, Лангепас

Обь - одна из крупнейших рек в мире, пересекающая Россию с юга на север. Река Обь - не только важная транспортная артерия Зауралья, но и водоем, который дарит любителям хорошую рыбалку. Исток реки Обь расположен на Алтае - в месте, где сливаются две другие реки - Бия и Катунь. Ее воды преодолевают большой путь (3650 км), после чего попадают в Обскую губу и далее в Карское море, принадлежащее Северному ледовитому океану.

Существует предположение, что название реки - иранского происхождения, от «ап» - «вода» (тадж. Об). Такое название полноводной реке вполне могли дать степные ираноязычные народы, жившие на юге Западной Сибири в период с ранне-бронзового века по средневековье.



**Российские коммунальные системы**

Предприятия PKS: в Нижневартовске ООО «Нижневартовские коммунальные системы», в Лангепасе - ООО «Промит». Клиенты - 330 тыс. человек. Численность персонала - 850 сотрудников.



# ВОЛГА

## МАЙ

	пн	вт	ср	чт	пт	сб	вс
17	25	26	27	28	29	30	1
18	2	3	4	5	6	7	8
19	9	10	11	12	13	14	15
20	16	17	18	19	20	21	22
21	23	24	25	26	27	28	29
22	30	31	1	2	3	4	5

### Река Волга, Самара

Волга — одна из крупнейших рек на Земле и самая полноводная и крупная река Европы. Ее называют царицей всех русских рек. Длина составляет 3530 км.

В древние времена реку называли Ра, потом она носила название Итиль. В различных источниках встречаются также названия «Атиль», «Асиль», «Исиль».

Исток Волги - маленький ручеёк, протекающий из ключа у деревни Волговерховье в Тверской области. У Волги около 150 000 притоков, благодаря которым река набирает мощь и силу, превращаясь в могучую реку, которая несет свои воды в Каспийское море.

Волга – одна из богатейших рек России, насчитывающая около 80 видов рыб, среди которых осётр, щука, налим, белуга, сом, сазан, ёрш, лещ, белорыбица и многие другие.



Российские коммунальные системы

Предприятие РКС в Самаре: ООО «Самарские коммунальные системы». Клиенты – 1,1 млн человек. Численность персонала – 2 200 сотрудников.



# ЦНА

## ИЮНЬ

	ПН	ВТ	СР	ЧТ	ПТ	СБ	ВС
22	30	31	1	2	3	4	5
23	6	7	8	9	10	11	12
24	13	14	15	16	17	18	19
25	20	21	22	23	24	25	26
26	27	28	29	30	1	2	3

### Река Цна, Тамбов

Цна — река в Тамбовской и Рязанской областях России, левый приток Мокши (бассейн Волги): Длина реки — 451 км. Образуется слиянием рек Белый Плёс и Мокрая Вершина. На реке стоят города Тамбов, Котовск, Моршанск, Сасово.

Считается, что название реки происходит от славянского слова «тьсьнь» — тесный, узкий. Пожалуй, во всей России не найти места, где так привольно жить сельской жизнью, как в долине реки Цны. Плодородные земли, мягкий климат, река, богатая рыбой, зеленые луга и бескрайние леса — все это есть в долине Цны.

С древних времён Цна — важный элемент Вышневолоцкой водной системы. Её нижнее течение было частью водного пути из Волги в озеро Ильмень и Великий Новгород, а позднее в Санкт-Петербург.



Российские коммунальные системы

Предприятие РКС в Тамбове: ООО «РКС-Тамбов». Клиенты - 300 тыс. жителей. Численность персонала — 600 сотрудников.



# Большой Черемшан

## ИЮЛЬ

	пн	вт	ср	чт	пт	сб	вс
26	27	28	29	30	1	2	3
27	4	5	6	7	8	9	10
28	11	12	13	14	15	16	17
29	18	19	20	21	22	23	24
30	25	26	27	28	29	30	31

### Река Большой Черемшан, Димитровград

Большой Черемшан — река в Ульяновской области, Татарстане, Самарской области, левый приток Волги. Полагают, что название реки происходит либо от русского слова «черемисан» — «река черемисов» (марийцев), либо от тюркского слова «черемшаны» — «чёрный лес».

Длина — 336 км. До 1970-х была судоходна. Песчаные берега реки почти на всем протяжении покрыты хвойными и смешанными лесами. Низовья реки затоплены при строительстве Куйбышевского водохранилища.

Река привлекательна для любителей водного туризма и рыбной ловли. Пойма очень живописна. Здесь расположено много оздоровительных детских лагерей. На берегах Большого Черемшана находится город Димитровград.




Российские коммунальные системы

Предприятие РКС в Димитровграде:  
ООО «Ульяновскоблводоканал». Клиенты - 100 тыс. жителей. Численность персонала – 250 сотрудников.



# Жигулевское МОРЕ



## АВГУСТ

	пн	вт	ср	чт	пт	сб	вс
31	1	2	3	4	5	6	7
32	8	9	10	11	12	13	14
33	15	16	17	18	19	20	21
34	22	23	24	25	26	27	28
35	29	30	31	1	2	3	4

### Куйбышевское водохранилище (Волга), Тольятти

Куйбышевское водохранилище — самый крупный искусственный водоем на реке Волге и третий по площади в мире. Его неофициальное название — Жигулевское море. Образовалось водохранилище в середине XX в. после строительства плотины Волжской (Жигулевской) ГЭС. Является крупнейшим в Евразии и третьим в мире по площади, после Вольты и Смолвуда.

На Куйбышевском водохранилище найти место для отдыха могут все: любители пляжей, активные туристы-походники, рыбаки и те, кто хочет весело провести выходные с семьей на природе.

Самый впечатляющий вид отдыха на водохранилище — речные прогулки на теплоходах. Акватория Жигулевского моря включена во многие туристические маршруты.



Российские коммунальные системы

Предприятие РКС в Тольятти: ООО «Волжские коммунальные системы». Клиенты - 270 тысяч человек. Численность персонала – 430 сотрудников.



# КАМА



## СЕНТЯБРЬ

	пн	вт	ср	чт	пт	сб	вс
35	29	30	31	1	2	3	4
36	5	6	7	8	9	10	11
37	12	13	14	15	16	17	18
38	19	20	21	22	23	24	25
39	26	27	28	29	30	1	2

### Река Кама, Пермь, Березники

Кама – главная река Пермского края и одна из крупнейших в Европейской России. Длина Камы составляет 1805 км, 910 км из них река протекает по территории Пермского края. Кама является крупнейшим левым притоком Волги. Существует несколько версий происхождения названия реки Кама: от удмуртского «кема» – «долгий», «длинный»; от древнерусского «камы» – «камень».

В русских летописях Кама впервые упоминается в 1220 году в рассказе о походе князя Василько Константиновича 1187 года. По Каме поднимались новгородцы для сбора дани. Геологически Кама древнее Волги. Как установили ученые, до эпохи оледенения Кама впадала в Каспийское море.

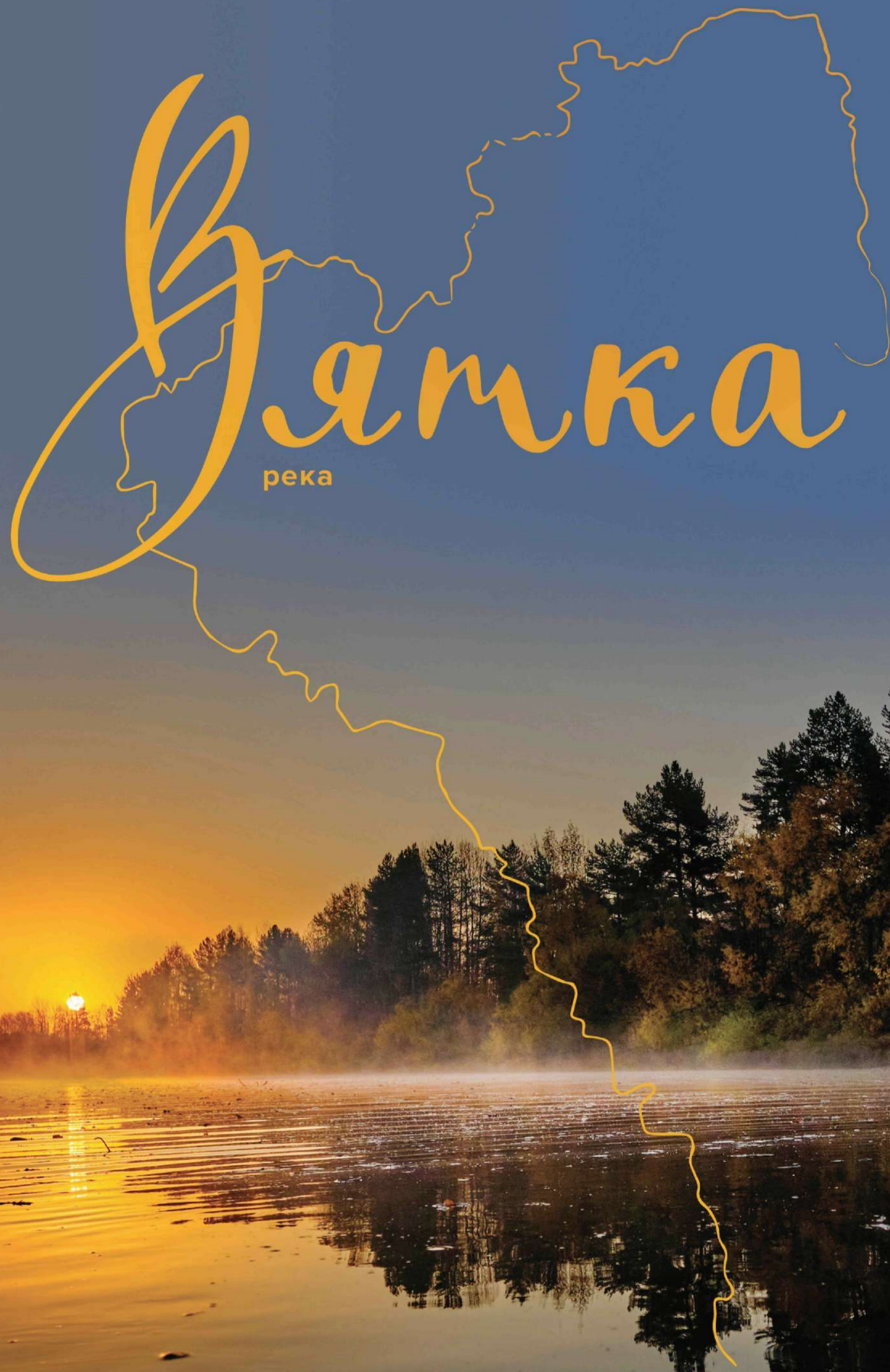
По берегам Камы открыто много археологических памятников. Так, самый известных из них в окрестностях Перми – Гляденовское костыше. А около бывшего Речного вокзала Перми расположен самый известный и популярный арт-объект города – арт-объект «Счастье не за горами».



Российские коммунальные системы

Предприятия РКС: в Перми - ООО «НОВОГОР-Прикамье», в Березниках – ООО «Березниковская водоснабжающая компания». Клиенты - 1,2 миллиона человек. Численность персонала – 2000 сотрудников.





# ОКТАБРЬ

	пн	вт	ср	чт	пт	сб	вс
39	26	27	28	29	30	<b>1</b>	<b>2</b>
40	3	4	5	6	7	<b>8</b>	<b>9</b>
41	10	11	12	13	14	<b>15</b>	<b>16</b>
42	17	18	19	20	21	<b>22</b>	<b>23</b>
43	24	25	26	27	28	<b>29</b>	<b>30</b>
44	31	1	2	3	4	<b>5</b>	<b>6</b>

## Река Вятка, Киров

Вятка - крупнейший правый приток Камы. Река Вятка протекает через Кировскую область, Удмуртию и Татарстан. Река Вятка на карте выглядит как отзеркаленный знак вопроса. Для Вятки характерны резкие изменения направления течения. Ее протяженность – 1314 км, а расстояние между устьем и истоком по прямой составляет 300 км.

У истока установлены деревянный щит и фигуры животных и сказочных духов – тотемы, охраняющие родник. Есть мнение, что слово «Вятка» образовалось от древнерусского «вяче», что означает «большая». Имя дано в противоположность реке Молома, что переводится как «меньшая». Считается, что пройдя по мелководным притокам, новгородцы увидели широкую реку, это была Вятка.

Любители природы путешествуют по Вятке с палатками, сплавляются на лодках и байдарках, исследуют берега, пещеры, гроты, любят дремучими лесами, дышат ароматом разнотравья.



Российские коммунальные системы

Предприятие РКС в Кирове: АО «Кировские коммунальные системы». Численность персонала – 50 сотрудников.



# ОНЕЖА



## НОЯБРЬ

	пн	вт	ср	чт	пт	сб	вс
44	31	1	2	3	4	5	6
45	7	8	9	10	11	12	13
46	14	15	16	17	18	19	20
47	21	22	23	24	25	26	27
48	28	29	30	1	2	3	4

### Онежское озеро, Петрозаводск

Онежское озеро - второй по величине пресноводный водоём в Европе после Ладожского озера и третий — в России. В ранних русских памятниках письменности упоминается как Онего. Академик А. М. Шёгрэн производит название озера от финского ääni «звук, голос», отсюда — «звучащее» озеро.

На берегах Онежского озера расположены города Петрозаводск, Кондопога и Медвежьегорск. Из озера вытекает всего лишь одна река — Свирь. При этом впадает в него 1150 рек: Шуя, Вытегра, Андома и многие другие.

Главной достопримечательностью озера является остров Кижь с одноимённым Государственным историко-архитектурным и этнографическим музеем-заповедником. На его территории находятся 89 памятников деревянной архитектуры XV—XX веков.





# МОСКВА РЕКА



## ДЕКАБРЬ

	пн	вт	ср	чт	пт	сб	вс
48	28	29	30	1	2	<b>3</b>	<b>4</b>
49	5	6	7	8	9	<b>10</b>	<b>11</b>
50	12	13	14	15	16	<b>17</b>	<b>18</b>
51	19	20	21	22	23	<b>24</b>	<b>25</b>
52	26	27	28	29	30	<b>31</b>	<b>1</b>

### Река Москва

Москва-река — главная водная артерия столицы и основной источник пресной воды для города. Длина - 502 км.

Водная артерия берет начало далеко от Москвы Истоком реки принято считать Старьковское болото, которое находится в районе одноименной деревни Старьково. В некоторых источниках болото именуется как Москворецкая лужа.

Как и большинство рек, в самом своём начале Москва-река — это скромный неприметный ручей, не превышающий двух метров в ширину. Местами этот поток сужается до 20 сантиметров. Ширина русла в пределах Москвы колеблется от 120 до 200 м: самая узкая часть — в районе Кремля; самая широкая — в районе Лужников.



**Российские коммунальные системы**

В Москве работает управляющая компания ООО «РКС-Холдинг». Численность сотрудников – 120 человек.